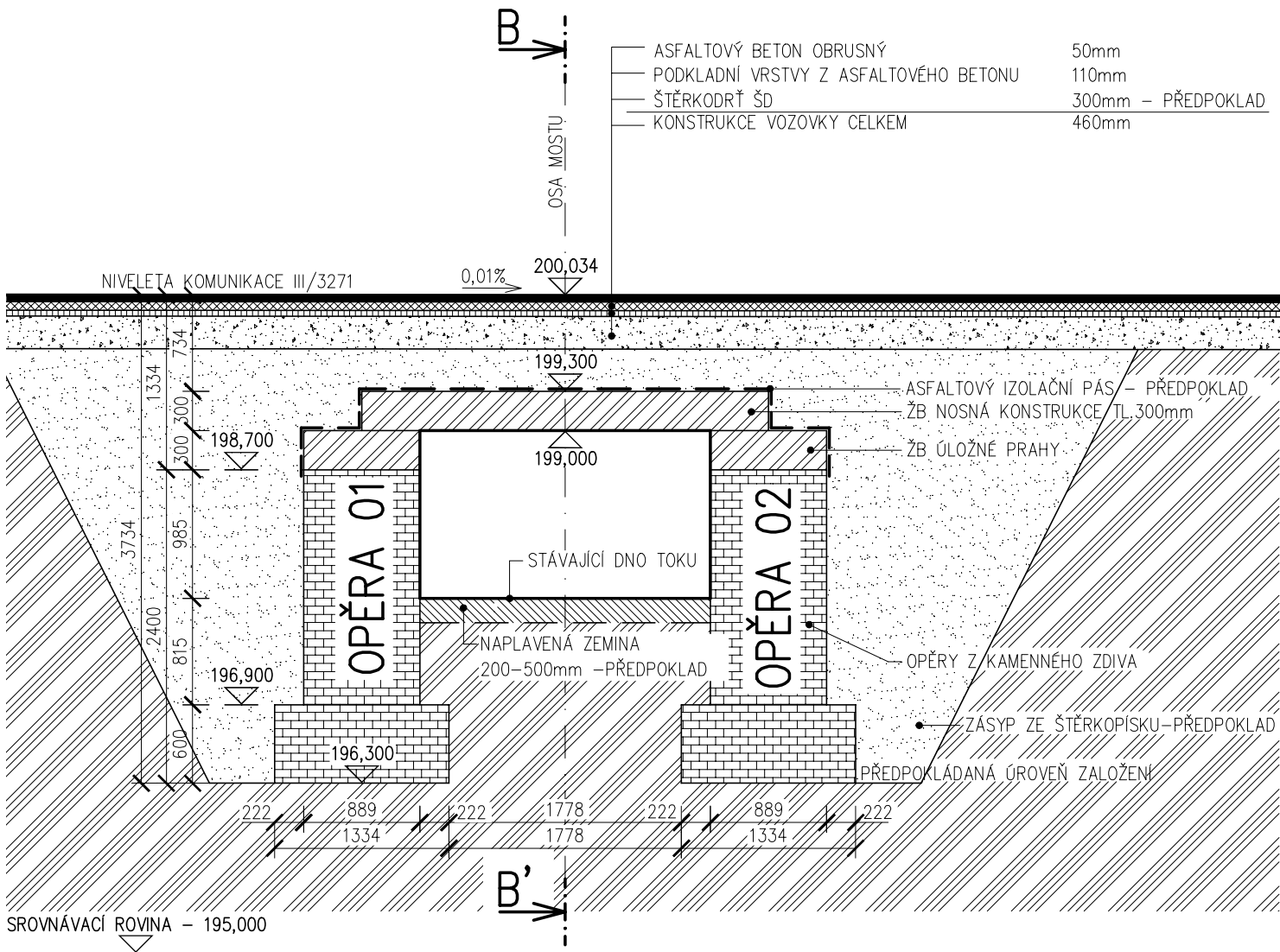


STÁVAJÍCÍ STAV – PODÉLNÝ ŘEZ (ŘEZ A–A')






M 1:50

HLÍZOV

STARÝ KOLÍN



SOUŘADNÝ SYSTÉM: S-JTSK
VÝŠKOVÝ SYSTÉM: B.p.v.

OZNAČENÍ		POPIS ZMĚNY		DATUM	PODPIS	
HIP		ZODP. PROJEKTANT	VYPRACOVAL	KONTROLOVAL	<div>GENERÁLNÍ PROJEKTANT IM-PROJEKT, INŽENÝRSKÉ A MOSTNÍ KONSTRUKCE, s.r.o.  OHRAZENICKÁ 169, 530 09 PARDUBICE TEL: 533 446 080-2 FAX: 533 446 089 im-projekt@im-projekt.cz www.im-projekt.cz</div>	
ING. TOMÁŠ PÁTEČEK		ING. MARTIN VAŠÁK	BC. ERIK PIRUŠ	ING. MARTIN VAŠÁK		
						
OBJEDNATEL: Krajská správa a údržba silnic Stredočeského kraje, příspěvková organizace, Zborovská 81/11, 150 21 Praha 5						
KRAJ: STŘEDOČESKÝ		ORP: KOLÍN	KATASTR: STARÝ KOLÍN			
STAVBA: III/3271 STARÝ KOLÍN, MOST EV.Č. 3271-2					FORMÁT	3 x A4
ČÁST : SO 201 - MOST EV.Č. 3271-2 PŘES ZAVLAŽOVACÍ KANÁL					DATUM	LEDEN 2021
					STUPEŇ	PDPS
					ČÍSLO ZAK.	2019670
					MĚŘÍTKO	1:50
PŘÍLOHA: STÁVAJÍCÍ STAV - PODÉLNÝ ŘEZ (ŘEZ A-A')					ČÍSLO PŘÍLOHY: D.1.2.02.02	ČÍSLO PARÉ:
Dokumentaci lze užívat pouze ve smyslu příslušné smlouvy o dílo výkres, či jeho část, může být kopírován nebo jiným způsobem rozšiřován pouze po předchozím souhlasu IM-Projekt, inženýrské a mostní konstrukce, s.r.o.						

Dokumentaci lze užívat pouze ve smyslu příslušné smlouvy o dílo výkres, či jeho část, může být kopírován nebo jiným způsobem rozšiřován pouze po předchozím souhlasu IM-Projekt, inženýrské a mostní konstrukce, s.r.o.

POZNÁMKY

- PRO ZPŘEHLEDNĚNÍ NEJSOU VE VÝKRESU ZOBRAZENY A ZAKÓTOVÁNY NĚKTERÉ VIDITELNÉ HRANY
- TVAR NOSNÉ KONSTRUKCE I SPODNÍ STAVBY JE ODVOZEN Z GEODETICKÉHO ZAMĚŘENÍ A MOSTNÍHO LISTU
- PŘI STAVEBNÍ ÚPRAVĚ MOSTU NUTNO RESPEKTOVAT PODZEMNÍ A NADZEMNÍ INŽENÝRSKÉ SÍŤ PŘED ZAČETÍM STAVEBNÍCH PRACÍ BUDOU JEDNOTLIVÉ PODZEMNÍ SÍŤ VYTÝČENY SVÝMI SPRÁVCI
- PŘED ZAHÁJENÍM STAVBY JE NUTNÉ VYTÝČENÍ HRANIC OKOLITÝCH POZEMKŮ SOUSEDÍCÍCH SE STAVBOU